



GUVERNUL ROMÂNIEI
PRIMUL – MINISTRU

M. 1001 /DPSS
2505 2016

Biroul nr. 147
Bp 08.06.2016

Domnule președinte,

În conformitate cu prevederile art. 111 alin. (1) din Constituție, Guvernul României formulează următorul

PUNCT DE VEDERE

referitor la *propunerea legislativă pentru completarea Ordonanței Guvernului nr.63/2002 privind atribuirea sau schimbarea de denumiri, cu modificările și completările ulterioare*, inițiată de domnul deputat independent Eugen Tomac împreună cu un grup de parlamentari independenți (**Bp. 147/2016**).

I. Principalele reglementări

Propunerea legislativă are ca obiect de reglementare completarea *Ordonanței Guvernului nr.63/2002 privind atribuirea sau schimbarea de denumiri, cu modificările și completările ulterioare*, propunându-se introducerea a trei noi articole, respectiv, **art.6¹-6³**, care vizează reglementarea modului de constituire a fondurilor necesare achiziționării și fixării indicatoarelor stradale și a plăcuțelor cu numerele poștale, precum și întreținerea și înlocuirea acestora, în vederea asigurării condițiilor pentru un sistem de management al străzilor construit coerent.

Potrivit *Expunerii de motive*, necesitatea legiferării unitare la nivel național a indicatoarelor stradale care să precizeze denumirea străzilor și numerele poștale de pe fiecare imobil, rezidă din faptul că acestea „*reprezintă condiții esențiale de evitare a blocajelor de circulație*”, contribuind totodată, la „*fluidizarea traficului rutier și pietonal, facilitând atât accesul unor autovehicule care circulă în regim de urgență precum salvarea, poliția și pompierii*”.

II. Observații

1. Afirmația din *Expunerea de motive* privind faptul că măsurile propuse vor contribui la fluidizarea traficului rutier nu are suport tehnic și nu poate conduce la îmbunătățirea calității vieții, prin reducerea noxelor din atmosferă, precum și a nivelului de zgomot din localități.

În prezent există reglementări unitare la nivel național pentru indicatoare stradale și numere poștale, pe care le anexăm, în vederea informării asupra acestui program.

Precizăm că, potrivit art.11 alin. (1) din *Ordonanța Guvernului nr.43/1997 privind regimul drumurilor, republicată, cu modificările și completările ulterioare*, „*Drumurile de interes național, județene și comunale își păstrează categoria funcțională din care fac parte și sunt considerate continue și atunci când traversează localitățile, servind totodată și ca străzi*”.

Totodată, conform reglementărilor în vigoare, există indicatoare rutiere cu identificarea drumurilor care se amplasează după intersecțiile drumurilor publice și la ieșirile din localități, pentru confirmarea traseului drumului.


2. Menționăm ca prevederile **art.6³ alin. (2)** din inițiativa legislativă, potrivit căroră, consiliile locale ale comunelor, orașelor, municipiilor au obligația de a prevedea în bugetele proprii resursele financiare necesare pentru furnizarea serviciilor publice de interes local, respectiv achiziționarea, fixarea, verificarea, întreținerea și înlocuirea indicatoarelor stradale, precum și a plăcilor de numere poștale, generează o creștere a cheltuielilor bugetelor locale.

Potrivit prevederilor art.14 alin. (5) din *Legea nr.273/2006 privind finanțele locale, cu modificările și completările ulterioare*, „*După aprobarea bugetelor locale pot fi aprobate acte normative cu implicații*

asupra acestora, dar numai cu precizarea surselor de acoperire a diminuării veniturilor sau a majorării cheltuielilor bugetare aferente exercițiului bugetar pentru care s-au aprobat bugetele locale respective”.








III. Punctul de vedere al Guvernului

Având în vedere considerentele menționate la pct. II, Guvernul nu susține adoptarea acestei inițiative legislative.

 Cu stimă,

Dacian Julien CIOLOȘ

**Domnului senator Călin-Constantin-Anton Popescu-Tăriceanu
Președintele Senatului**

Figura	Indicator și denumire	Amplasare
G68	 <i>Denumirea străzii</i>	În intersecții, în consolă paralel cu axa străzii a cărei denumire o poartă și acolo unde se consideră necesar și pe zidurile unor clădiri. Se utilizează în situația în care strada poartă aceeași denumire în stânga și în dreapta intersecției.
G69	 <i>Intrarea pe strada indicată</i>	În intersecții, în condiții similare cu cele menționate la figura G68 - Denumirea străzii. Dacă se amplasează la o intersecție în care se întâlnesc două străzi, se instalează două indicatoare, unul sub celălalt, cu denumirile celor două străzi (cea care pornește spre stânga și cea care pornește spre dreapta).
G70	 <i>Numărul imobilului</i>	Pe partea dreaptă a intrării în imobil.
G71	 <i>Zonă pietonală</i>	La începutul sectorului de drum rezervat exclusiv circulației pietonilor.
G72	 <i>Sfârșitul zonei pietonale</i>	La ieșirea din zona pietonală.
G73	 <i>Monitorizare trafic</i>	La intrarea în zona în care există instalații de monitorizare electronică a traficului.
G74	 <i>Refugiu rezervat depanării</i>	La începutul unui refugiu destinat depanării.